

571180008

Deckblatt

zum Teilbebauungsplan südlich
der Schlauersbacher-Strasse
für die Gemeinde Neuendettelsau
Landkreis Ansbach Mfr.

Gemischt genutztes Baugebiet

M. = 1:1000

- Wohngebiet

Festsetzungen:

Grenze des Geltungsbereiches

Straßenbegrenzungs- od. Vorgartenlinie

Zwingende Baulinie

Vordere Baugrenze

Seitl. u. rückwärtige Baugrenze

Flächen für Garagen

Zugelassen für Erdgesch. u. ausgeb. Dach bindend

Zugelassen für Erdgesch. u. 1 Vollgesch. u. Dach bindend

Breite der Straßen u. Wege

Öffentl. Verkehrsfläche

Öffentl. Grünfläche

Fürstrichtung:

Hinweise:

Bestehende Grundstücksgrenzen

Flurstücksnummern




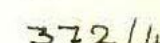



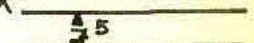

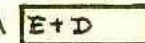

Vorh. Wohngebäude

Vorh. Nebengebäude

Vorschlag zur Grundstücksteilung

Hauptversorgungsleitungen

Für die seitlichen Bebauungsgrenzen gelten die gesetzl. festgelegten Abstandsfl.



S a t z u n g

über die Abänderung des Bebauungsplanes für das Gebiet zwischen der Schlauersbacher Straße und dem Heuweg in der Gemeinde Neuendettelsau, Landkreis Ansbach.

Auf Grund § 13 BBauG vom 23.6.1960 (BGBI. I. S. 341) in Verbindung mit Art. 23 der Gemeindeordnung -GO- für den Freistaat Bayern vom 25.2.1952 (BayBS I S. 461) beschließt die Gemeinde Neuendettelsau folgende Änderungssatzung:

§ 1

Für das Gebiet zwischen der Schlauersbacher Straße und dem Heuweg gilt der von Architekt Stobbe im April 1963 ausgearbeitete, geänderte Plan mit den darin enthaltenen Ergänzungen und Festsetzungen.

§ 2

Der geänderte Bebauungsplan tritt mit der Bekanntmachung -das ist der 24.5.1963- in Kraft.

Neuendettelsau, den 24. Mai 1963
Gemeinde Neuendettelsau




Bürgermeister


Die Gemeinde hat mit Beschluß vom 9.4.1963 dieses Deckblatt
zum Teilbebauungsplan südlich der
Schlainersbacher-Str. aufgestellt.
Neuendettelsau den 28. MAi 1963

[Handwritten signature]

.....
Bürgermeister:



Die Regierung von Mittelfranken hat dieses Deckblatt zum
Teilbebauungsplan südlich der
Schlainersbacher-Str. mit EntschlieBung
Nr: genehmigt
Neuendettelsau den 1963



.....
Bürgermeister:

Neuendettelsau im April 1963

A R C H I T E K T
DIETRICH STOBBE
NEUENDETTELSAU/MFR.
FRIEDHOFSTRASSE 7 TEL. 232

[Handwritten signature]